

Malinowy Anioł



Trattoria & Pizzeria

Witamy Państwa w Domu restauracyjnym Malinowy Anioł :)

Znajduje się on w pięknej gminie Zielonki,
której najpiękniejsze walory chcielibyśmy Państwu przedstawić.

Mamy nadzieję, że po wizycie w naszej restauracji
znajdą Państwo chwilę na odkrycie jej pięknych zakątków
i odkurzący rowery ze swoich piwnic :)

Zachęcamy Państwa do odwiedzenia strony **roweremprzezzielonki.pl**
na której znajdziecie mapy i informacje o szlakach Zielonek
w wersji elektronicznej.



Większość obszaru gminy znajduje się w strefie chronionego krajobrazu:

Park Dolinki Krakowskie obejmuje blisko 40 proc. powierzchni gminy,

Dłubniański Park Krajobrazowy 4 proc.,

a Otulina Ojcowskiego Parku Narodowego blisko 20 proc.

W 2012 roku gmina Zielonki uzyskała grant i podpisała umowę z Województwem
Małopolskim na realizację projektu „Od Krakowa do Ojcowa – rowerem przez Zielonki”.

W jego ramach w latach 2013-2014 dokonano kompleksowej renowacji szlaków
rowerowych na terenie gminy Zielonki, oznakowano 84 km tras turystycznych,
zmodernizowano blisko 17 km dróg wykonując na nich nawierzchnię z asfaltu
bądź destruktu oraz utworzono 24 miejsca spoczynkowe dla turystów.

Na ostatniej stronie przedstawiamy mapkę szlaków rowerowych naszej gminy

Prosimy również pamiętać, iż w Malinowym Aniołku każdy rowerzysta uprawniony
jest do 10% rabatu, napełnienia bidonu do pełna oraz posiada do dyspozycji
parking oraz warsztat rowerowy z bezpłatnymi zapięciami i pokrowcami



Gmina Zielonki – jak duży park pod Krakowem

Gmina Zielonki, położona na północ od Krakowa, niespełna 5 km w linii na wycieczki za miasto: rowerowe, piesze, nordic walking, konne, czy sa! To też warte zobaczenia kapliczki wpisane w jurajski krajobraz Parku Krajobrazowego oraz otuliny Ojcowskiego Parku Narodowego, urok panoramy widokowe na Kraków, aż po Tatry.



Zamek w Korzkwi


Największą atrakcją Doliny Korzkiewki jest malowniczo położone średniowieczne Orle Gniazdo.



Kościół parafialny

pw. Narodzenia Św. Jana Chrzciciela.

Położony 35 m ponad korytem Korzkiewki, przewyższa ulokowany na przeciwległym wzgórzu zamek o 13 m.



Kościół w Zielonkach

Cennym zabytkiem jest późnogotycki (z elementami renesansowymi) kościół parafialny pw. Narodzenia Najświętszej Marii Panny.



Zespół dworski w Boleniu

Godnym uwagi jest XIX-wieczny dwór, w którym zamieszkała Helena Unierzyska, córka Jana Matejki.



Zespół dworski w Garlicy Murowanej

Szczególnie cennym zabytkiem jest renesansowy lamus, z początku XVII w. który pierwotnie pełnił funkcję bramy wjazdowej na teren dworski.



Zespół dworski w Owczarach

Zachował się zespół dworski będący przed II wojną własnością inż. Eugeniusza Kwiatkowskiego, wicepremiera Polski w latach 1935-39.

*Źródłem zdjęć oraz krótkich opisów jest strona
www.roveremprzezielonki.pl*



v linii prostej od krakowskiego Rynku Głównego, to wymarzone miejsce
zy samochodowe, połączone ze zwiedzaniem zabytków.

Parku Krajobrazowego Dolinki Podkrakowskie i Dłubniańskiego Parku
urokliwe meandry Prądnika, malownicze zielone zakątki, wspaniałe



Relikty zabudowy wiejskiej

M.in. w Bosutowie chałupy sięgają
swoją metryką 1918 r.




Fort 45 Zielonki - Marszowiec

Cenny zabytek sztuki fortyfikacyjnej,
klasyczny fort artyleryjski wraz ze
wspomagającymi go trzema bateriami.
Wybudowany w latach 1884-1886.



Fort pancerny 47a Węgrzce

z lat 1896-1902 i fort 47 Łysa Góra,
z lat 1872-1878, przebudowany
całkowicie na artyleryjski przed 1886 r.



Izba Regionalna w Bibicach

Bibice są znaczącym ośrodkiem
podkrakowskiego folkloru, którego
animatorem stała się Izba Regionalna
założona w 1964 r.



Od 2014 r. każdy turysta może zwiedzać

Izbę Regionalną przy Bibliotece

Publicznej dzięki mieszkańcom gminy,
którzy ofiarowali na ten cel swoje
rodzinne pamiątki i zbiory, m.in. obrazy
malarki naiwnej Katarzyny Gawłowej.



Pamiątką po obozie, jaki założył na terenie
Bosutowa **Tadeusz Kościuszko** podczas
Insurekcji w okresie 6-24 IV 1794 r.,
jest obelisk. Wzniesiono go w 1894 r.,
w 100. rocznicę bitwy pod Racławicami.



Pobierz aplikację

Rowerem przez Zielonki

Zczytaj kod QR lub wejdź na:
roweremprzezzielonki.pl



Pobierz aplikację

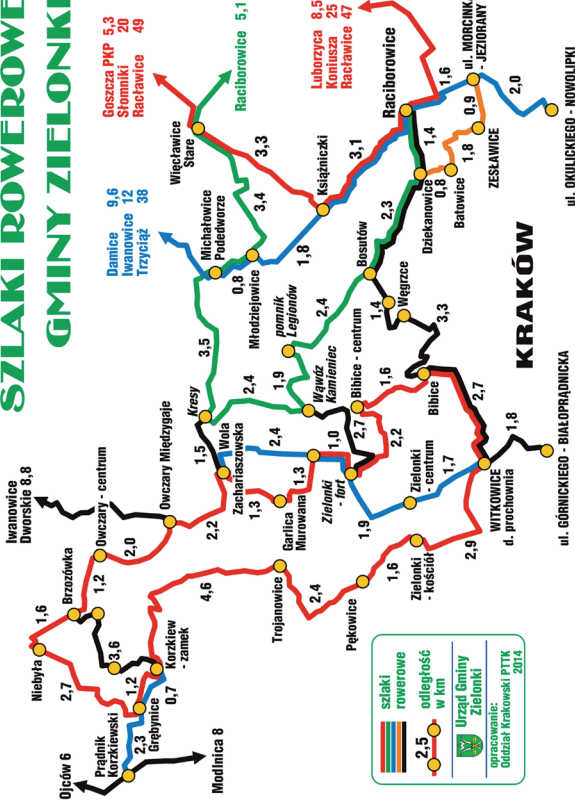
Malinowy Aniot

Zczytaj kod QR lub wejdź na:
malinowy-anioi.pl

SZLAKI ROWEROWE GMINY ZIELONKI

Damice 9,6
Iwanowice 12
Trzebiąg 38

Goszcza PKP 5,3
Stonimki 20
Ractawice 49



szlaki rowerowe

2,5 odległość w km

Urząd Gminy Zielonki
opracowanie:
Oddział Krakowski PTK
2014